



T.C.  
MERZİFON BELEDİYE BAŞKANLIĞI  
İmar ve Şehircilik Müdürlüğü

DAĞITIMLI  
19.01.2024

Sayı : E-64162473-115.01.99-39383  
Konu : İlan

DAĞITIM YERLERİNE

İlçemiz, Kümbethatun Mahallesinde, G34B15C1C – G34B15C2D imar paftasına isabet eden, tapunun, 244 ada 8, 9 ve 10 nolu parseller, 245 ada, 16, 17, 24, 25, 29 ve 30 nolu parsellerin bulunduğu alanda, ( yeni 2033 ada 1, 2, 3, 4, 5, 6, 7, 8, 9, 10, 11, 12, 13, 14, 15, 16, 17, 18, 19 ve 20 nolu parseller ) Belediye Encümeni'nin 09.01.2024 tarih ve 14 sayılı kararı ile onaylanmış ve kesinleşmiştir. Söz konusu İmar Uygulamasının 1 (bir) ay süre ile ilan edilerek ilan tutanağının gönderilmesi hususunda;  
Gereğini rica ederim.

Mehmet Tuncer BASMACI  
Belediye Başkan Yardımcısı

Ek:  
1- Dosya ( 1 Adet )  
2- İlan Tutanak ( 1 Adet )  
Dağıtım :  
Yazı İşleri Müdürlüğüne  
Bilgi İşlem Birimine

**Bu belge, güvenli elektronik imza ile imzalanmıştır.**

Doğrulama Kodu: yTxUPd-V1WAh6-baREVC-JAoiZP-BXZ2NER6 Doğrulama Linki: <https://www.turkiye.gov.tr/icisleri-belediye-ebys>

Sofular Mah. Cumhuriyet Cad. No: 163/A Merzifon / Amasya  
Telefon No: (358)513 13 87 Dahili: 1109 - 1137 Faks No: (358)513 12 41  
e-Posta: [imarvesehircilik@merzifon.bel.tr](mailto:imarvesehircilik@merzifon.bel.tr) İnternet Adresi: <https://merzifon.bel.tr>  
Kep Adresi: merzifonbelediyesi@hs01.kep.tr


Bilgi için: Meryem UNCU  
Büro Personeli  
Telefon No:



## İLAN

İlçemiz, Kumbethatun Mahallesiinde, G34B15C1C – G34B15C2D imar paftasına isabet eden, tapununun, 244 ada 8, 9 ve 10 nolu parseller, 245 ada, 16, 17, 24, 25, 29 ve 30 nolu parsellerin bulunduğu alanda, ( yeni 2033 ada 1, 2, 3, 4, 5, 6, 7, 8, 9, 10, 11, 12, 13, 14, 15, 16, 17, 18, 19 ve 20 nolu parseller) 3194 sayılı İmar Yasası'nın 18'inci maddesi hükümleri gereğince imar uygulaması yapılmıştır. Yapılan İmar Uygulaması İlan panosunda görülebilir. 18.01.2024

Mehmet Tunçer BASMACI  
Belediye Başkan Yardımcısı



İmza

T.C.  
AMASYA MERZİFON İLÇE BELEDİYESİ  
ENCÜMEN KARARI

Karar Tarihi : 09.01.2024

Karar No : 14

**Karar Özeti:** Kümbethatun Mahallesinde tapunun 244 ada 8, 9 ve 10 numaralı parseller, 245 ada 16, 17, 24, 25, 29 ve 30 numaralı parsellerin bulunduğu alanda İmar uygulaması sonucunda; 2033 ada; 1, 2, 3, 4, 5, 6, 7, 8, 9, 10, 11, 12, 13, 14, 15, 16, 17, 18, 19 ve 20 nolu parseller elde edilmiştir.

**KARAR**

Belediye İmar ve Şehircilik Müdürlüğünün 08.01.2024 tarih ve 38831 sayılı yazıları ve eki dosya, Başkanlık Makamından Encümene havale edilerek incelendi, gereği düşünüldü.

ENCÜMEN'ce yapılan görüşmede;

İlçemiz Kümbethatun Mahallesinde, 1/1000 ölçekli uygulama imar planında G34B15C1C ve G34B15C2D imar paftalarına isabet eden, tapunun 244 ada 8, 9 ve 10 numaralı parseller, 245 ada 16, 17, 24, 25, 29 ve 30 numaralı parsellerin bulunduğu alanda, Belediye Encümeni'nin 26.09.2023 tarih ve 430 sayılı kararı gereği, 3194 Sayılı İmar Kanunu'nun 18 inci maddesi hükümleri, bu maddeye dayanılarak çıkarılan Arazi ve Arsa Düzenlemeleri Hakkında Yönetmelik hükümleri gereğince arsa ve arazi düzenlemesi işlemi yapılması kararı alınmış, harita mühendisi Sergen TOKER tarafından hazırlanan dosya halinde ekte sunulmuştur.

- a)- Uygulama sahası alanı : 22.274,24 m<sup>2</sup>
- b)- D.O.P alınacak parsellerin alanı : 22.274,24 m<sup>2</sup>
- c)- D.O.P alınmayacak parsellerin alanı : 0,00 m<sup>2</sup>
- d)- İmara tahsis edilen alan : 19.740,10 m<sup>2</sup>
- e)- Düzenlemeye giren 9 adet kadastro parseli, 2 adet ihdas parseli bulunmaktadır. Bunlardan 1 adet imar adasında 20 adet imar parseli oluşturulmuştur;
- f)- Uygulamada Düzenleme Ortaklık Payı (Kamuya Ayrılan Alan) olarak 2534,14 m<sup>2</sup>'lik alan, yola terkin edilmiştir. Düzenleme Ortaklık Payı olarak (DOP): 0,1137700 olarak hesaplanmıştır.)

g)- İhdas (A): 29,38 m<sup>2</sup> lik alan kapanan kadastral yolun ihdas işlemi sonucu elde edilmiş, Arsa ve Arazi Düzenlemeleri Hakkında Yönetmeliği Madde 14: "(4) İmar planı bulunan ve arazi ve arsa düzenlemesi yapılacak alanlarda; kadastro yollarının imar adasına denk gelen kısımları, alan kazanmak amacıyla, parselasyon planı yapılmadan önce 22/12/1934 tarihli ve 2644 sayılı Tapu Kanununun 21 inci maddesi uyarınca ihdas edilemez ya da parselasyon planı ile belediye/köy tüzel kişiliği/Hazine adına ihdas edilerek parselasyon planına alınmaz. Düzenleme sahası içerisindeki kapanan imar ve kadastro yolları varsa, parselasyon planı sırasında toplam düzenleme ortaklık payından düşülerek düzenleme ortaklık payı oranı hesaplanır. (5) Ancak kapanan kadastro ve imar yollarının toplam alanının, düzenleme sahasındaki düzenleme ortaklık payına konu olan umumi ve kamu hizmet alanlarından fazla olması durumunda; artan miktar Tapu Kanununun 21 inci maddesi hükümlerine göre köy tüzel kişiliği, belediye veya Hazine adına tescil edilir. Büyükşehir belediyesi olan yerlerde; Büyükşehir Belediyesi Kanununda belirtilen belediyelerin görev dağılımına göre ilgili belediye adına tescil edilir." denildiğinden bu alanın tamamı düzenleme


Başkan  
Mehmet Tunçer BAŞMACI  
Belediye Başkan Yardımcısı

Üye  
Mustafa SAMANCIOĞLU  
Yazı İşleri Müdürü V

Üye  
Süleyman ÖZTÜRK  
Üye

Üye  
Mustafa ATAK  
Üye

Üye  
Sercan KIRIK  
Mali Hizmetler Müdürü V.





T.C.  
AMASYA MERZİFON İLÇE BELEDİYESİ  
ENCÜMEN KARARI

**Karar Tarihi :** 09.01.2024

**Karar No :** 14

**Karar Özeti:** Kümbethatun Mahallesinde tapunun 244 ada 8, 9 ve 10 numaralı parseller, 245 ada 16, 17, 24, 25, 29 ve 30 numaralı parsellerin bulunduğu alanda İmar uygulaması sonucunda; 2033 ada; 1, 2, 3, 4, 5, 6, 7, 8, 9, 10, 11, 12, 13, 14, 15, 16, 17, 18, 19 ve 20 nolu parseller elde edilmiştir.

**KARAR**

ortaklık payından düşülmüş, ihdas (B): 317,24 m2 lik kapanan ark alanı (245 ada 38 parsel) Maliye Hazinesi adına ihdas edilmiştir.

h)- 245 ada 25 ve 29 numaralı parsel maliklerinin muvafakat vermesi sebebiyle Arazi ve Arsa Düzenlemeleri Hakkında Yönetmeliği 17.Maddesi: “ (1)... d) Düzenleme sahasında kalan hisseli arazi ve arsalar, hisse sahiplerinin muvafakatı halinde veya ilgili idarece arazideki fiili kullanım durumunun tespit edilmesi halinde muvafakat aranmaksızın; imar planında aksine bir hüküm yoksa imar mevzuatında belirtilen asgari parsel büyüklüğünü sağlamak kaydıyla müstakil hale getirilebilir. İlgili idarece fiili durumun oluştuğuna dair mahallinde yapılan tespit, özel parselasyon krokileri, emlak vergisi kayıtları, belediyesince hazırlanmış çap ve benzeri diğer belgelerin değerlendirilmesiyle hazırlanan ve imza altına alınan tutanak belediyesinde belediye başkanınca, diğer yerlerde ilgili birim amirince onaylanır. Bu durumun belediye encümen kararı, il idare kurulu kararı veya ilgili idare onayında belirtilmesi durumunda, müstakil parseller oluşturulabilir.” Gereği bu parsellerde hisse çözümünü yapılarak hissedarlara müstakil parsel verilmiştir.

1)- İmar uygulaması sonucunda; 2033 ada; 1, 2, 3, 4, 5, 6, 7, 8, 9, 10, 11, 12, 13, 14, 15, 16, 17, 18, 19 ve 20 nolu parseller elde edilmiştir.

3194 sayılı İmar Kanunu'nun 18. maddesi ve bu maddeye dayanılarak çıkarılan yönetmelik hükümleri gereğince Harita Mühendisi Sergen TOKER tarafından hazırlanan imar uygulaması işleminin yasa ve yönetmelik hükümlerine uygun yapıldığı anlaşılmış olduğundan; 3194 sayılı İmar Yasasının 18 inci maddesi ile bu maddeye dayanılarak çıkarılan arazi ve arsa düzenlemesiyle ilgili esaslar hakkındaki yönetmelik hükümleri gereğince imar uygulaması işleminin onaylanmasının uygun olduğuna, gereği için evrakın İmar ve Şehircilik Müdürlüğüne gönderilmesine, 09.01.2024 tarihinde oy birliği ile karar verilmiştir.

**ASLININ AYNI DİR**

Mustafa SAMANCIOĞLU  
Yazı İşleri Müdürü V.

Başkan  
Mehmet Tınaz BASMACI  
Belediye Başkan Yardımcısı

Üye

Mustafa SAMANCIOĞLU  
Yazı İşleri Müdürü V.

Üye

Süleyman ÖZTÜRK  
Üye

Üye

Mustafa ATAK  
Üye


Üye

Şercan KIRIK  
Mali Hizmetler Müdürü V.

# KÜMBETHATUN MAHALLESİ DÜZENLEME SINIR KROKİSİ

- DÜZENLEME/ PROJE UYGULAMA SINIRI
- - - UYGULAMAYA TABİ PARSEL SINIRLARI
- ADA/BLOK SINIRLARI



UYGUNDUR. BELEDİYE/ÖZEL-İDARE		
DÜZENLEYEN	KONTROL EDEN	ONAYLAYAN
ADI SOYADI	SERGEN TOKER	
TARİH	...../...../20.....	...../...../20.....
İMZA		

PARSELASYON HARİTASI

İli : Amasya  
 İlçesi : Merzifon  
 Mahalle : Kümbethatun  
 Pafta No : G-34-B-15-C-1-C / G-34-B-15-C-2-D  
 Ada No : 2033  
 Parsel No : 1-2-3-4-5-6-7-8-9-10-11-12-13-14-15-16-17-18-19-20

4 525 900

4 525 800

456 600

570

1841

1806

1858

245

9

8

25

1

2

245

4 525 800  
456 700

29

4

2033

5

16

6

HARK

7

4 525 800

11

456 800

12

17

13

14

15

16

17

18

19

20

8

8

244

9

9


10

10

34

245

23

ADİ SOYADI	UYGUNDUR BELEDİYE/ÖZEL İDARE	
	DÜZENLEYEN	KONTROL EDEN
SERGEN TOKER		ONAYLAYAN
TARİH	...../...../20.....	...../...../20.....
İMZA		




KROKİ

## D.O.P HESABI

İli : Amasya  
İlçesi : Merzifon  
Mahalle : Kümbethatun  
Pafta No : G34-B-15-C-1-C/G34-B-15-C-2-D  
Ada No : 2033  
Parsel No : MUHTELİF

Toplam Tahsis	=	19740.10
Toplam İmar Ada Alanı	=	19740.10
Toplam Ortak Katılım Alanı	=	0.00
Toplam Düzenlemeye Giren (Dopal)	=	22274.24
Toplam Düzenlemeye Giren (Dopalma)	=	0.00
Toplam Kamulaştırılan Alan	=	0.00
Toplam Başıstanan Alan	=	0.00
Toplam Kadastro Parsel Alanı	=	22274.24
Toplam Pay	=	22274.24
Ortak Katılım Oranı	=	0.0000000
Düzenleme Ortaklık Payı Oranı (DOPO)	=	0.1137700
DOPO (OKO ile birlikte)	=	0.1137700
Düzenleme Ortaklık Payı Hesabı		
Kamuya Ayrılan Alan	=	22274.24 - 19740.10 = 2534.14
Düzenleme Ortaklık Payı	=	2534.14 / 22274.24 = 0.1137700

	DÜZENLEYEN	UYGUNDUR. BELEDİYE/ÖZEL İDARE	
		KONTROL EDEN	ONAYLAYAN
ADI SOYADI	SERGEN TOKER		
TARİH	...../...../ 20.....	...../...../ 20.....	...../...../ 20.....
İMZA			



MAL SAHİPLERİ ARAŞTIRMA VE ÖZET FORMU

İli : Amasya  
 İlçesi : Merzifon  
 Mahalle : Kümbethatun  
 Pafta No : G34-B-15-C-1-C/G34-B-15-C-2-D  
 Ada No : 2033  
 Parsel No : MUHTELİF

TOPLAMALAN : 22274.24  
 TOPLAMPAY : 22274.24  
 TOPLAMKAMUĞAŞTIRMA : 0.00  
 TOP DÜZENLE GİRMEYEN : 0.00  
 TOP DÜZENLEMİYEBİREN : 22274.24

M A L S A H İ P L E R İ A R A Ş T I R M A

Ö Z E T V E F O R M U

( KADASTRO PARSELINE SIRALI )

SAYFA NO: 1

TOPLAMADA ALANI : 19740.10  
 O KATILIM ORANI : 0.000000  
 D.O.PAYI ORANI : 0.1137700

I M A R

O

R

A

S

T

R

O

A

D

SNo	Syf	Ada/Par	Alan	Malik	Baba Adı	Hissesi	Pay	Giren	Girmyn	Dop	Tahsis	Ada/Par	Alen	Hisse	PaftaNo	Cinsi	Beyanlar
1	64	244/8	2756.04	KAMILE	ONKAR	TAM	2756.04	2756.04	-	313.55	2442.49	2033/8	2442.49	TAM	G34.B.15.C.1.C G34.B.15.C.2.D	TARLA	
2	65	244/9	1993.64	KAZIM	KARADENİZ	TAM	1993.64	1993.64	-	226.82	1766.82	2033/10	1766.82	TAM	G34.B.15.C.1.C G34.B.15.C.2.D	TARLA	
3	66	244/10	1591.74	KAZIM	KARADENİZ	TAM	1591.74	1591.74	-	181.09	1410.65	2033/9	1410.65	TAM	G34.B.15.C.2.D	TARLA	
4	82	245/16	2532.46	REFİK	KOÇ	TAM	2532.46	2532.46	-	288.12	2244.34	2033/5	970.93	TAM	G34.B.15.C.1.C	TARLA	
												2033/6	976.84	TAM			
												2033/7	661.78	29657/66178			
5	83	245/17	2459.04	REFİK	KOÇ	TAM	2459.04	2459.04	-	279.76	2179.28	2033/7	661.78	TAM	G34.B.15.C.1.C G34.B.15.C.2.D	BAĞ	
												2033/11	686.57	TAM			
												2033/12	682.45	TAM			
												2033/13	716.20	TAM			
6	90	245/24	2578.78	REFİK	KOÇ	TAM	2578.78	2578.78	-	293.39	2285.39	2033/18	703.03	TAM	G34.B.15.C.1.C	BAĞ	
												2033/19	698.60	TAM			
												2033/20	883.76	TAM			
7	91	245/25	2306.73	SATILMIŞ	CELEP	1/2	1153.37	1153.37	-	131.22	1022.15	2033/1	1108.08	102215/110808	G34.B.15.C.1.C	TARLA	
8	91	245/25	2306.73	SEVGÜL	CELEP	1/8	288.34	288.34	-	32.81	255.53	2033/3	1108.08	25553/110808	G34.B.15.C.1.C	TARLA	
9	91	245/25	2306.73	BEYHAN	YILDIZ	3/16	432.51	432.51	-	49.21	383.30	2033/3	1108.08	38330/110808	G34.B.15.C.1.C	TARLA	
10	91	245/25	2306.73	TUNCER	CELEP	3/16	432.51	432.51	-	49.20	383.31	2033/3	1108.08	38331/110808	G34.B.15.C.1.C	TARLA	
11	91	245/29	2694.58	SATILMIŞ	CELEP	1/2	1347.30	1347.30	-	153.28	1194.02	2033/1	1108.08	8593/110808	G34.B.15.C.1.C	TARLA	
												2033/2	1108.09	TAM			
12	91	245/29	2694.58	SEVGÜL	CELEP	1/8	336.82	336.82	-	36.32	298.50	2033/3	1108.08	2148/110808	G34.B.15.C.1.C	TARLA	
												2033/4	1108.06	27702/110806			
13	91	245/29	2694.58	BEYHAN	YILDIZ	3/16	505.23	505.23	-	57.48	447.75	2033/3	1108.08	3223/110808	G34.B.15.C.1.C	TARLA	
												2033/4	1108.06	41552/110806			
14	91	245/29	2694.58	TUNCER	CELEP	3/16	505.23	505.23	-	57.48	447.75	2033/3	1108.08	3223/110808	G34.B.15.C.1.C	TARLA	
												2033/4	1108.06	41552/110806			
16	95	245/30	3043.99	DİLEK	GÖKÇE	TAM	3043.99	3043.99	-	346.32	2697.67	2033/14	740.00	TAM	G34.B.15.C.1.C	BAĞ	
												2033/15	651.00	TAM			
												2033/16	651.00	TAM			
												2033/17	655.67	TAM			
15	-	245/38	317.24	MALİYE	HAZİNESİ	TAM	317.24	317.24	-	36.09	281.15	2033/7	661.78	28115/66178	G34.B.15.C.1.C G34.B.15.C.2.D	ARSA	

UYGUNDUR.	
DÜZENLEYEN	BELEDİYE/ÖZEL İDARE
ADİ SOYADI	KONTROL EDEN
TARİH	ONAYLAYAN
İMZA	

ADİ SOYADI : SERGEN TOKER  
 TARİH : ...../...../20.....  
 İMZA : *Sergen Toker*



TESCİLE ESAS DAĞITIM CETVELİ

İli : Amasya  
İlçesi : Merzifon  
Mh.alle : Kumbethatun  
Pafta No : G34-B-15-C-1-C/G34-B-15-C-2-D  
Ada No : 2033  
Parsel No : MUHTELİF

TOPLAM ALAN : 22274.24	TOPLAM ALANI : 18740.10	SAYFA NO: 1
TOPLAM PAY : 22274.24	OKATILIM ORANI : 0.000000	
TOPLAM KAMUİASTIRMA : 0.00	D.O.PAYI ORANI : 0.1137700	
TOP. DÜZENLE GİRMEYEN: 0.00	( İMAR PARSELINE SIRA LI )	
TOP. DÜZENLEMEME GİREN: 22274.24		

SNo	Syf.	Ada/Par	Alan	Malik	Baba Adı	Hissesi	Pay	Giren	Girmyn	Dop	Tahsis	Ada/Par	Alan	Hisse	Pay	Pafta No	Cinsi	Beyanlar
7	91	245226	2306.73	SATILMIŞ	SATILMIŞ	1/2	1153.37	1153.37	-	131.22	1022.15	2033/1	1108.08	102215/110808	1022.15	G34.B.15.C.1.C	ARSA	
11	91	245226	2694.58	SATILMIŞ	SATILMIŞ	1/2	1347.30	1347.30	-	153.28	1194.02	2033/2	1108.09	8593/110808	1108.09	G34.B.15.C.1.C	ARSA	
8	91	245226	2306.73	SEVGÜL	AZMI	1/8	288.34	288.34	-	32.81	255.53	2033/3	1108.08	25553/110808	255.53	G34.B.15.C.1.C	ARSA	
9	91	245226	2306.73	BEYHAN	CUMA	3/16	432.51	432.51	-	49.21	383.30	2033/4	1108.08	38330/110808	383.30	G34.B.15.C.1.C	ARSA	
10	91	245226	2306.73	TUNCER	CUMA	1/8	432.51	432.51	-	49.20	383.31	2033/5	1108.08	38331/110808	383.31	G34.B.15.C.1.C	ARSA	
12	91	245226	2694.58	SEVGÜL	AZMI	1/8	336.82	336.82	-	38.32	298.50	2033/6	1108.08	21467/110808	21.46	G34.B.15.C.1.C	ARSA	
13	91	245226	2694.58	BEYHAN	CUMA	3/16	505.23	505.23	-	57.48	447.75	2033/7	1108.08	32231/110808	32.23	G34.B.15.C.1.C	ARSA	
14	91	245226	2694.58	TUNCER	CUMA	3/16	505.23	505.23	-	57.48	447.75	2033/8	1108.08	32232/110808	32.23	G34.B.15.C.1.C	ARSA	
12	91	245226	2694.58	SEVGÜL	AZMI	1/8	336.82	336.82	-	38.32	298.50	2033/9	1108.08	27702/110808	277.02	G34.B.15.C.1.C	ARSA	
13	91	245226	2694.58	BEYHAN	CUMA	3/16	505.23	505.23	-	57.48	447.75	2033/10	1108.08	41552/110808	415.52	G34.B.15.C.1.C	ARSA	
14	91	245226	2694.58	TUNCER	CUMA	3/16	505.23	505.23	-	57.48	447.75	2033/11	1108.08	41552/110808	415.52	G34.B.15.C.1.C	ARSA	
4	82	245116	2532.46	REFİK	KOÇ	TAM	2532.46	2532.46	-	288.12	2244.34	2033/12	970.83	TAM	970.83	G34.B.15.C.1.C	ARSA	
4	82	245116	2532.46	REFİK	KOÇ	TAM	2532.46	2532.46	-	288.12	2244.34	2033/13	970.83	TAM	970.83	G34.B.15.C.1.C	ARSA	
4	82	245116	2532.46	REFİK	KOÇ	TAM	2532.46	2532.46	-	288.12	2244.34	2033/14	970.83	TAM	970.83	G34.B.15.C.1.C	ARSA	
5	83	245117	2459.04	REFİK	KOÇ	TAM	2459.04	2459.04	-	279.76	2179.28	2033/15	661.76	29657/66176	296.57	G34.B.15.C.1.C	ARSA	
5	83	245117	2459.04	REFİK	KOÇ	TAM	2459.04	2459.04	-	279.76	2179.28	2033/16	661.76	8406/66176	84.06	G34.B.15.C.1.C	ARSA	
5	83	245117	2459.04	REFİK	KOÇ	TAM	2459.04	2459.04	-	279.76	2179.28	2033/17	661.76	28115/66176	281.15	G34.B.15.C.1.C	ARSA	
1	64	24418	2756.04	KAMİLE	ONKAR	TAM	2756.04	2756.04	-	313.55	2442.49	2033/18	2442.49	TAM	2442.49	G34.B.15.C.1.C	ARSA	
3	66	24410	1591.74	KAZIM	KARADENİZ	TAM	1591.74	1591.74	-	181.09	1410.65	2033/19	1410.65	TAM	1410.65	G34.B.15.C.1.C	ARSA	
2	65	24419	1993.64	KAZIM	KARADENİZ	TAM	1993.64	1993.64	-	226.82	1766.82	2033/20	1766.82	TAM	1766.82	G34.B.15.C.2.D	ARSA	
5	83	245117	2459.04	REFİK	KOÇ	TAM	2459.04	2459.04	-	279.76	2179.28	2033/21	661.76	TAM	661.76	G34.B.15.C.1.C	ARSA	
5	83	245117	2459.04	REFİK	KOÇ	TAM	2459.04	2459.04	-	279.76	2179.28	2033/22	661.76	TAM	661.76	G34.B.15.C.1.C	ARSA	
5	83	245117	2459.04	REFİK	KOÇ	TAM	2459.04	2459.04	-	279.76	2179.28	2033/23	661.76	TAM	661.76	G34.B.15.C.1.C	ARSA	
16	95	245230	3043.99	DİLEK	GÖKÇE	TAM	3043.99	3043.99	-	346.32	2697.67	2033/24	740.00	TAM	740.00	G34.B.15.C.1.C	ARSA	
16	95	245230	3043.99	DİLEK	GÖKÇE	TAM	3043.99	3043.99	-	346.32	2697.67	2033/25	740.00	TAM	740.00	G34.B.15.C.1.C	ARSA	
16	95	245230	3043.99	DİLEK	GÖKÇE	TAM	3043.99	3043.99	-	346.32	2697.67	2033/26	740.00	TAM	740.00	G34.B.15.C.1.C	ARSA	
16	95	245230	3043.99	DİLEK	GÖKÇE	TAM	3043.99	3043.99	-	346.32	2697.67	2033/27	740.00	TAM	740.00	G34.B.15.C.1.C	ARSA	
6	90	245224	2578.78	REFİK	KOÇ	TAM	2578.78	2578.78	-	293.39	2285.39	2033/28	703.03	TAM	703.03	G34.B.15.C.1.C	ARSA	
6	90	245224	2578.78	REFİK	KOÇ	TAM	2578.78	2578.78	-	293.39	2285.39	2033/29	688.60	TAM	688.60	G34.B.15.C.1.C	ARSA	
6	90	245224	2578.78	REFİK	KOÇ	TAM	2578.78	2578.78	-	293.39	2285.39	2033/30	883.76	TAM	883.76	G34.B.15.C.1.C	ARSA	

DÜZENLEYEN	UYGUNDUR.	
	BELEDİYE/ÖZEL-İBARE	
ADI SOYADI	SERGEN TOKER	KONTROL EDEN
TARİH	...../...../20.....	ONAYLAYAN
İMZA	...../...../20.....	